

# **Příloha 1 Popis managementu pro ZCHÚ Černíč**

## **Položkový rozpočet (oceněný výkaz výměr)**

Název zakázky: Část: 2	<b>Sečení v ZCHÚ Kraje Vysočina 2026 Černíč</b>
---------------------------	---

Číslo položky	Dílčí plocha	Název položky (popis položky)	termín realizace	MJ	množství MJ	cena / MJ	celkem (Kč) včetně DPH
1	2	Sečení (mokřadů s dominantním zblochanem vodním, orobincem širolistým, chrasticí rákosovitou s příměsí netýkavky žláznaté, kopřivy dvoudomé a dalšími ruderalními druhy) ručně nesenou nebo vedenou mechanizací určenou do mokřadů a s prstovým žacím ústrojím. V dílčí ploše ponechat nedosečky max. na 10–15% plochy (do „množství MJ“ je započítána výměra 90 % dílčí plochy). Sklizení a odklizení posečené biomasy mimo ZCHÚ (viz čl. 2.8 písm. b) smlouvy o dílo). Jedna seč Pozn.: plocha nebyla v posledních 3 letech kosena	1. 8. – 30. 9. 2026 (rozhodně ne dříve kvůli hnízdění jeřába)	ha	0,47	DOPLNÍ DODAVATEL	DOPLNÍ DODAVATEL
2	4	Sečení (trvale podmáčených porostů vysokých ostřic s výskytem orobince a s přechodem do slatin, okrajové partie sušší, avšak ruderalizované s výskytem kopřivy dvoudomé a netýkavky žláznaté) ručně nesenou nebo vedenou mechanizací určenou do mokřadů a s prstovým žacím ústrojím. V dílčí ploše ponechat nekosená místa cca 30 % z plochy (do „množství MJ“ je započítána výměra 70 % dílčí plochy). Sklizení a odklizení posečené biomasy mimo ZCHÚ (viz čl. 2.8 písm. b) smlouvy o dílo). Jedna seč Pozn.: Plocha nebyla v posledních 3 letech kosena		ha	1,21	DOPLNÍ DODAVATEL	DOPLNÍ DODAVATEL
	Celkem						DOPLNÍ DODAVATEL

## Situace dílčích ploch a bližší pokyny a podmínky

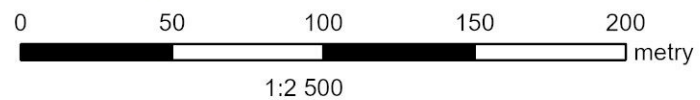
Situace dílčích ploch

Přírodní památka Černíč



Kraj Vysočina, obec a katastrální území: Černíč



Podkladová data © ČÚZK



Legenda

-  dílčí plochy
-  hranice ZCHÚ

## Bližší pokyny a podmínky

Pokud není ve smlouvě o dílo (Obchodních podmínkách) či v této příloze (Popis managementu) stanoveno jinak, bude dílo zhotoveno v souladu se standardem vydaným AOPK ČR pod číslem a názvem: SPPK D 02 004 - 2017 Sečení (viz <http://standardy.nature.cz>).

Zejména pak:

- Před zahájením kosení zhotovitel osloví objednatele za účelem konzultace potřeby snížení hladiny rybníka Černíč pro potřeby umožnění kompletního dokosení určených ploch. V případě potřeby dohodne snížení hladiny rybníka s hospodařícím subjektem objednatel.
- Dočasné deponování hmoty na lokalitě je nepřipustné (při mimořádně nepříznivých klimatických podmínkách, kdy by při jejím vyklízení hrozilo poškození lokality, je možné pouze na základě předchozího písemného souhlasu zadavatele – například protokolem dle bodu 2.3 této smlouvy).
- Plochy budou sečeny do krajů porostů dřevin a stromů, tak aby nedocházelo k zarůstání okrajových částí.
- Při sečení budou mj. dodržovány tyto zásady (ostatní viz výše uvedený Standard):
  - a) Sečení bude použita ručně nesená nebo vedená mechanizace.
  - b) V případě sečení křovinořezem bude provedeno sečení křovinořezem s nožem nebo kotoučem (hladký řez bez roztřepení umožňuje lepší obrůstání rostlin), tzn. že nebude používán křovinořez se strunou.
  - c) V případě sečení ručně vedenou sekačkou bude sečení provedeno sekačkou s prstovým žacíím ústrojím (hladký řez bez roztřepení umožňuje lepší obrůstání rostlin).
  - d) Mulčování a pálení posečené hmoty se nepřipouští.
  - e) Nedosečky (na DP 2) a nekosená místa (na DP 4) budou umísťovány na místech bez výskytu invazních či jinak nežádoucích druhů (např. na místech bez chrastice rákosovité, netýkavky žláznaté, kopřivy dvoudomé a dalších ruderalních druhů). Zhotovitel zakreslí neposečené části plochy do ortofotomapy (seč bude v následujících letech prováděna tak, aby se prostorově neopakovala místa nesečená, sečená dříve či později).